

Wissenschaft vernetzt

Hinweise für das Publikationsmanagement aus Sicht des
Wissenschaftsmanagements

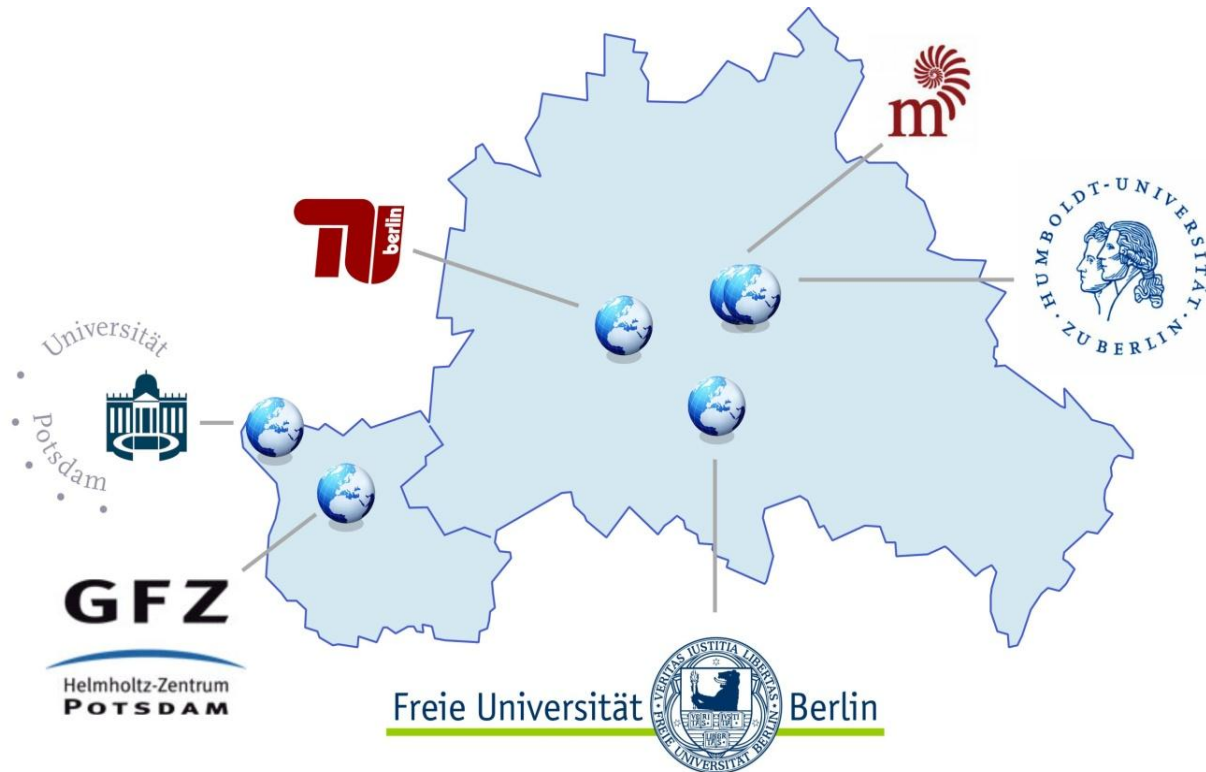
Hildegard Götde

GeoX

Koordinierungsplattform der Geowissenschaften in Berlin und Potsdam

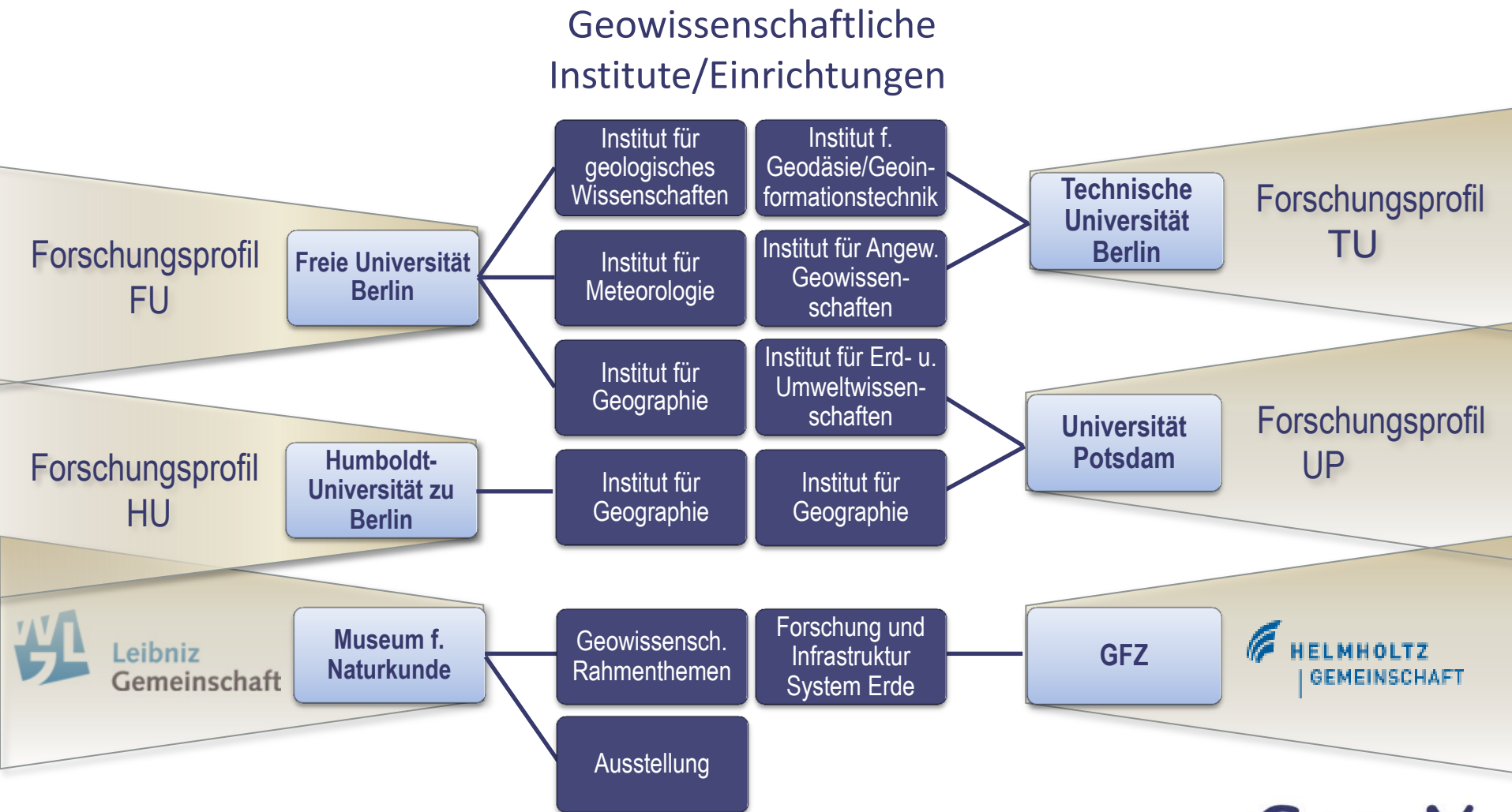
30. November 2010

Geo.X: Koordinierungsplattform der Geowissenschaften in Berlin und Potsdam

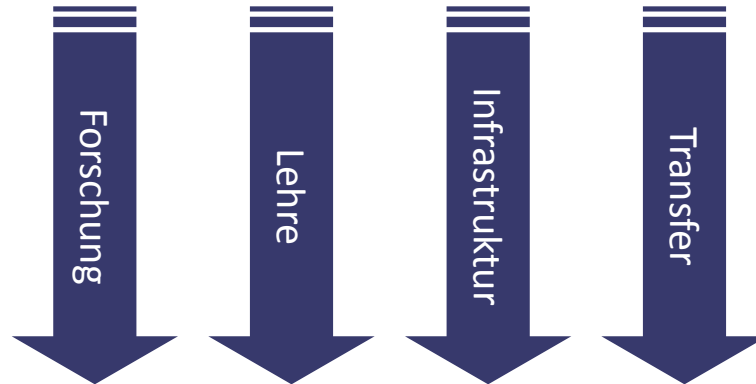


Bündelung geowissenschaftlicher Kompetenz

Universitäre und außeruniversitäre Partner



Komplexe Fragestellungen erfordern Kooperation



Realisieren von Wachstumspotenzialen

z.B.

DFG-Forschungszentren

Exzellenzcluster

EU-Verbundvorhaben

...

...

Sonderforschungs-
bereiche

Graduierten-
schulen /-kollegs

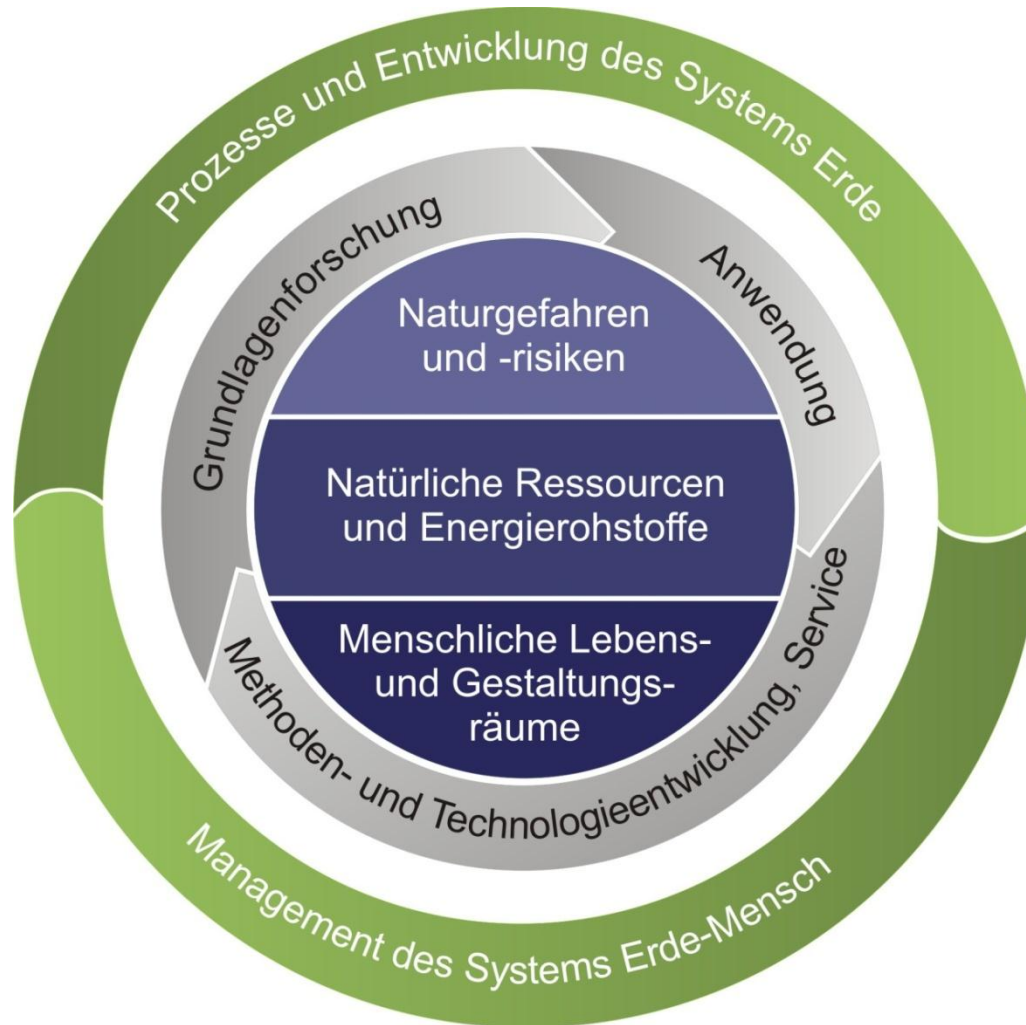
Schwerpunkt-
programme

Zielsetzung

- Beste Köpfe
- Herausragende geowissenschaftliche Grundlagenforschung
- Interdisziplinäre Forschungsansätze
- Beraten (Politik, Wirtschaft, Öffentlichkeit)
- Ausbilden (Studierende, Doktoranden, PostDocs)

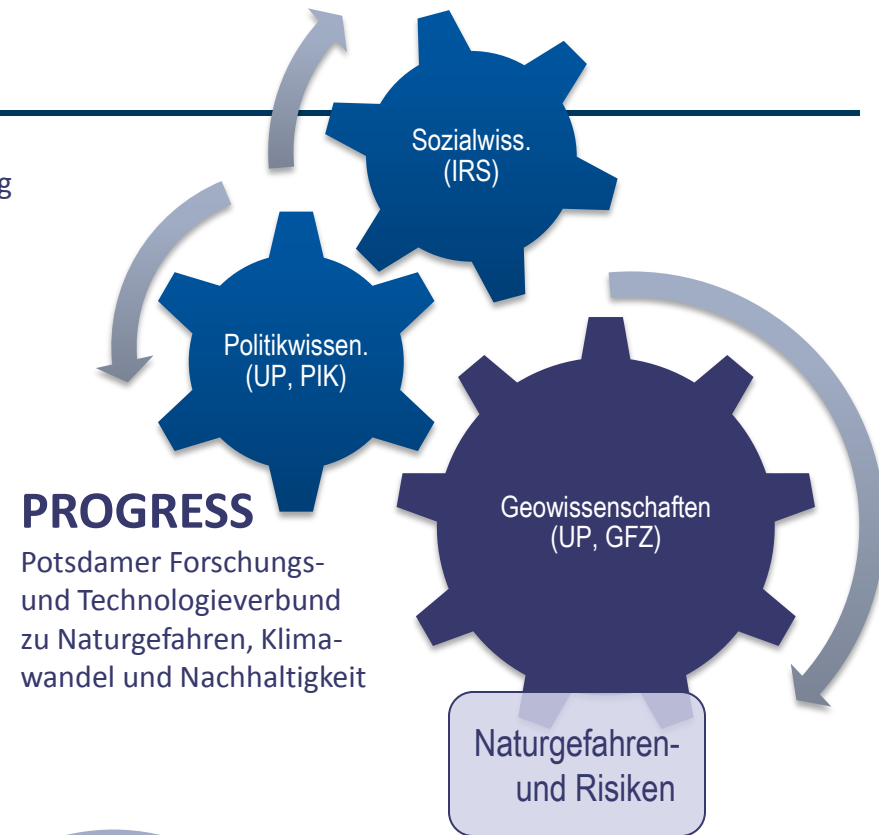
Zugang, Übersicht und Dokumentation von Publikationen
sind dabei elementare Grundlage

Geowissenschaften in interdisziplinärer Kooperation zum Management System Erde-Mensch

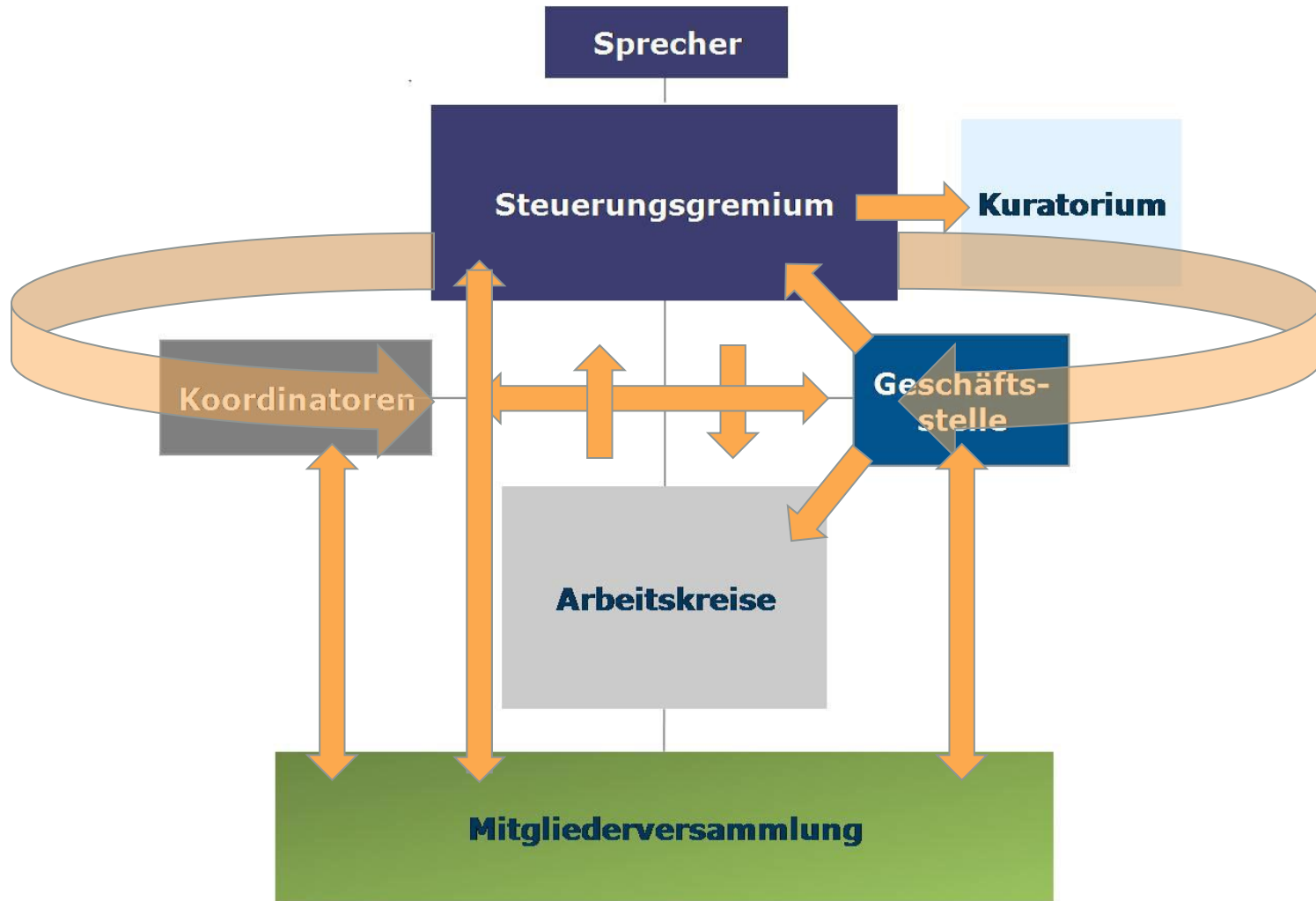


Interdisziplinäre Kooperationen

Auswahl Verbundprojekte



Geo.X - Kommunikationswege



The screenshot shows the homepage of the Geo.X platform. At the top left is the Geo.X logo. To the right are navigation links for 'Drucken', 'Sitemap', and 'Impressum', along with a login form for 'Benutzername: E-Mail' and 'Passwort:'. Below this is a main navigation menu with items: 'Über uns', 'Forschung', 'Projekte', 'Lehre', 'Infrastruktur', 'Aktuelles', and 'Kontakt'. A search bar is located on the right side of the menu.

The main content area features a section titled 'Die Koordinierungsplattform Geo.X' with a list of bullet points:

- ist eine Initiative der Freien Universität Berlin, der Humboldt-Universität zu Berlin, dem Museum für Naturkunde, der Technischen Universität Berlin, der Universität Potsdam und dem Deutschen GeoForschungsZentrum GFZ
- bündelt das geowissenschaftliche Know-How der Ressourcengruppen in den Bereichen Infrastruktur und Transfer
- vernetzt die Geowissenschaften mit den Ingenieurwissenschaften, um die geowissenschaftlichen Grundlagen der **Natürliche Ressourcen und Energierohstoffe** sowie **menschliche Lebens- und Gestaltungsräume**
- ist am **3. März 2010** mit Ihrer Vertragsunterzeichnung in Berlin

Other sections on the page include 'Geo.X auf einen Blick' with a thumbnail of an information sheet, 'Exzellenzinitiative 2012' with a 'weiterlesen' link, and 'Wissenschaftsjahr 2010' with a 'weiterlesen' link. There are also several images: a map of Germany with university logos, a photo of people working at computers, a diagram of a hydrological cycle, and a 3D visualization of a magma plume.

A large blue callout bubble is overlaid on the page, containing the text 'DokInternation Kommunikation'.

Entstehung eines gemeinsamen Projektes

Beispiel



Stabile Vernetzung

Voraussetzung

Voneinander **wissen**, miteinander **kommunizieren** und **teilen**

Stabile Vernetzung

Voneinander **wissen**, miteinander **kommunizieren** und **teilen**

Grundlagen:

- **Wer?**
- **Publikationen**
- **Forschungsprofile, publikationsbasiert**
- **Expertenprofile, publikationsbasiert**
- **Forschungsdaten**
- **Projekte**
- **Lehrangebote**
- **Infrastruktur**

Unterschiedliche Anforderungen

Dokumentation nach außen



Interne Kommunikation

- Wer?
- Publikationen
- Forschungsprofile, publikationsbasiert
- Expertenprofile, publikationsbasiert
- Forschungsdaten
- Projekte
- Lehrangebote
- Infrastruktur

Herausforderung

Partnereinrichtungen mit unterschiedlichen Rahmenbedingungen

- Publikations- und Forschungsdatenmanagement
- finanzielle Ausstattung
- Entscheidungswege, Strukturen
- etc.

Bedarf nach Lösungen

Lokale  institutionsübergreifende Systeme

- Skalierbarkeit: vom projektinternen Publikationsmanagement bis hin zur Lösung für den Verbund
- Auswertungsmöglichkeiten von Metadaten und Volltexten (z.B. für die Erstellung von Experten- und Forschungsprofilen)
- Flexibel in vorhandene Strukturen einzubinden
- ...

... nicht nur für Geo.X

Wissenschaft vernetzt sich

